



## La vallée de la Drouette

Départ : **EPERNON**

Arrivée : **EPERNON**

Niveau : **Difficile**

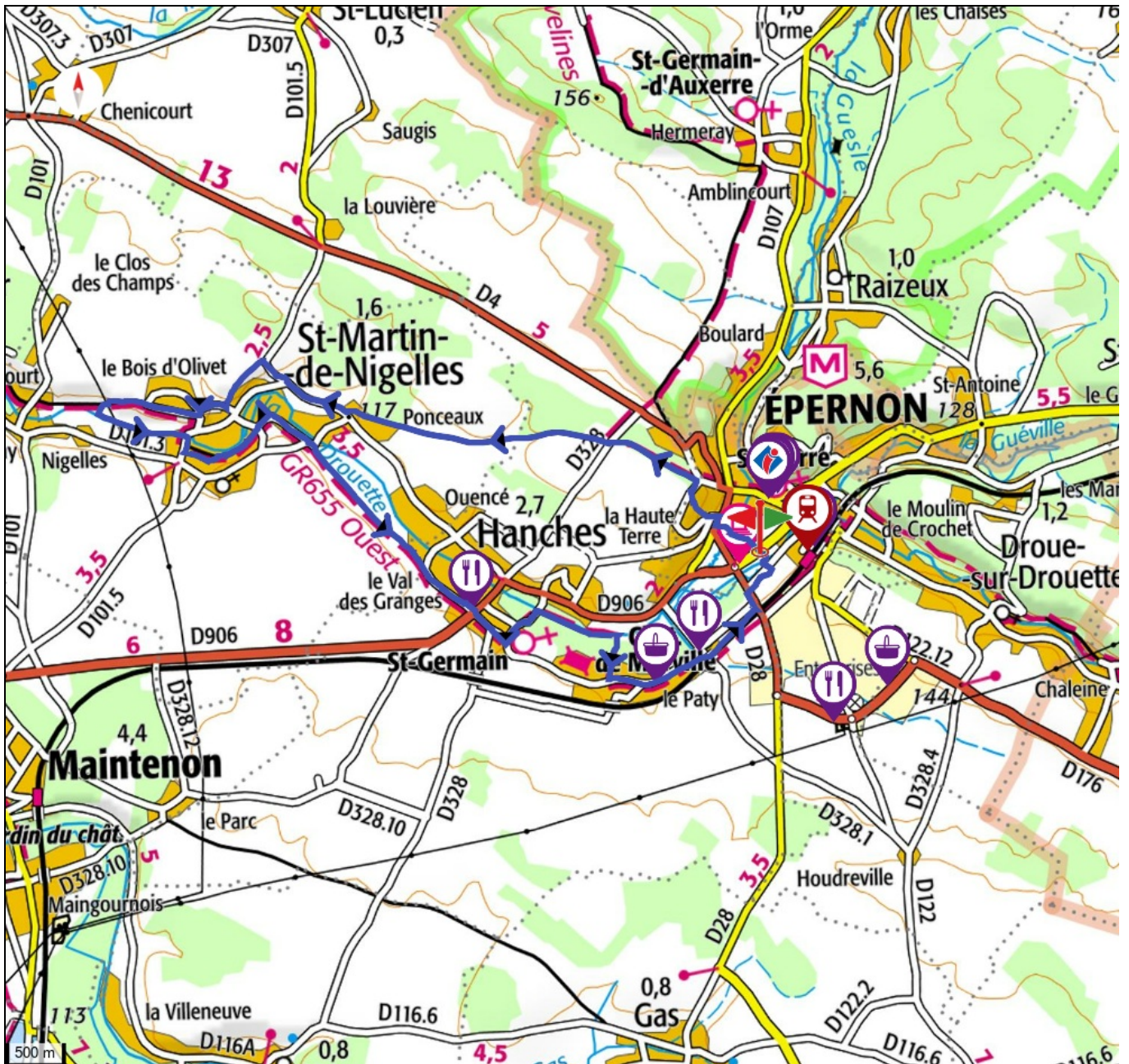
Note : ★★★★★

Durée moyenne : **4:10**

Longueur : **15,17 km**

Dénivelé positif : **77 m**

Dénivelé négatif : **-74 m**



## DESCRIPTION DU CIRCUIT

Aux portes de la région parisienne, laissez-vous surprendre par le paysage bucolique et reposant de la vallée de la Drouette. Après avoir flâné au milieu des prairies pâturées, ne repartez pas sans avoir visité le Conservatoire des meules et pavés, témoignage de l'attractivité économique d'Epéron. Epéron : Conservatoire des meules et pavés - Hanches : église (XI et XIIème) composée d'un donjon-clocher du XVème, ferme et château de Morville

## DÉTAIL DE VOTRE RANDO

EPERON - Départ : Parking des Prairiales, avenue de la Prairie (D 906). Traverser la rue de Prairie et longer les terrains de sport. Au bout de la sente, bifurquer à gauche. Passer un petit pont et arriver devant la gendarmerie. Au stop, aller à droite. Emprunter la rue du Jeu de Paume à gauche, puis la rue de la Garenne au Moine sur 20m. S'engager sur la sente à droite. Elle monte et retrouve la rue de la Garenne au Moine. La suivre à droite sur 250m. Au n°4, avant la descente, prendre le chemin à gauche.

2 km : Traverser la D 328 et continuer le chemin à travers champs.

2,5 km : Descendre légèrement à droite dans le bois, puis tout droit jusqu'à Ponceaux que l'on contourne par le nord : rue des graviers de Ponceaux.

5 km : Prendre à gauche le chemin de terre.

5,5 km : Monter à droite. Au carrefour, emprunter le chemin des côtes du Bois d'Olivet.

7,5 km : Arrivée à Eglancourt. Prendre à gauche la rue Blanchon et continuer tout droit jusqu'à Saint Martin-de-Nigelles. Traverser à droite la Drouette et prendre à gauche (salle des sports). Entrer dans le sous bois. Suivre le GR 655 (blanc-rouge).

10,3 km : Prendre le chemin des Godets, puis tout droit jusqu'à l'église de Hanches.





12,8 km : Tourner à gauche, passer entre un mur de pierres et la haie, puis longer la Drouette sur la rive gauche. Au bout de la clôture, prendre à droite vers le Paty. Tourner à gauche et rejoindre la ligne SNCF que vous longez.

15,8 km : Au stop, à gauche : D 28, puis première rue à droite : rue de Savonnière.

16 km : A gauche, sente de Savonnière. Passer les deux ponts sur la Drouette et arriver au parking.

## INFOS PRATIQUES À PROXIMITÉ

 <b>Restauration</b>	
<b>Au Rêve Gourmand</b> 1 rue Saint-Pierre 28230 EPERNON	02 37 83 41 69 / 06 08 16 63 20
<b>Bellarossa</b> 3 Place Aristide Briand 28230 EPERNON	02 37 83 62 24 <a href="https://www.just-eat.fr/restaurant-livraison-a-domicile/restaurant/bellarosa">https://www.just-eat.fr/restaurant-livraison-a-domicile/restaurant/bellarosa</a>
<b>Chez Manue</b> 52 Place de la Gare 28230 EPERNON	02 36 67 51 02
<b>Crêperie du Roi Henry</b> 6 Rue Drouet 28230 EPERNON	02 37 83 51 18
<b>Della Casa Ugo</b> Avenue du Loreau 28130 HANCHES	02 37 21 37 95
<b>L'Olympique</b> 7 Place Aristide Briand 28230 EPERNON	02 37 83 40 13

<b>Le Moulin Temporel</b> 400 Avenue de l'Europe 28230 EPERNON	02 37 99 05 00
<b>Le Saint Laurent</b> 19 Rue de la Barre 28130 HANCHES	02 37 20 96 04
<b>O'Ptit Bonheur</b> 3 Rue Saint Denis 28230 EPERNON	09 74 65 48 50
 <b>Office de tourisme</b>	
<b>Bureau d'informations touristiques d'Epernon</b> 1 rue Bourgeoise 28230 EPERNON	02 37 23 05 04 <a href="https://www.tourismeporteseureliennes.fr">https://www.tourismeporteseureliennes.fr</a>
 <b>Produits de terroir</b>	
<b>Ferme du Loreau</b> Le Paty 28130 HANCHES	06 13 57 70 87 / 06 03 91 55 10 <a href="http://www.lafermeduloreau.fr">http://www.lafermeduloreau.fr</a>
<b>Gamm Vert Epernon</b> Avenue de l'Europe 28230 EPERNON	02 37 83 47 05 <a href="https://magasin.gammvert.fr/611252-gamm-vert-de-epernon">https://magasin.gammvert.fr/611252-gamm-vert-de-epernon</a>
 <b>Gare</b>	
<b>Gare de Epernon</b> EPERNON	08 80 83 59 23 <a href="https://www.sncf.com/fr">https://www.sncf.com/fr</a>
 <b>Musée</b>	
<b>Musée des meules et des pavés d'Epernon</b> 23 avenue de la prairie 28230 EPERNON	06 09 74 27 19 / 06 23 82 99 08 <a href="http://meulesetpavesepernon.blogspot.com">http://meulesetpavesepernon.blogspot.com</a>

## BALISAGE DES SENTIERS

Selon les types de pratiques, certains circuits sont balisés dans un sens, d'autres dans les deux sens. Les circuits nature ne sont pas balisés. Pour plus d'informations sur le balisage, consultez la page [randonnees.eurelien.fr/le-balisage](http://randonnees.eurelien.fr/le-balisage)

## CHARTRE DU RANDONNEUR

Les circuits à pied, à VTT et à cheval empruntent des chemins et sentiers ruraux du domaine public fréquentés par tous types de randonneurs. A ce titre, nous vous invitons à suivre les conseils présents sur la page [randonnees.eurelien.fr/la-charte](http://randonnees.eurelien.fr/la-charte)