



## La chapelle de Réveillon

Départ : **LA FERTE-VIDAME**

Durée moyenne : **3:00**

Arrivée : **LA FERTE-VIDAME**

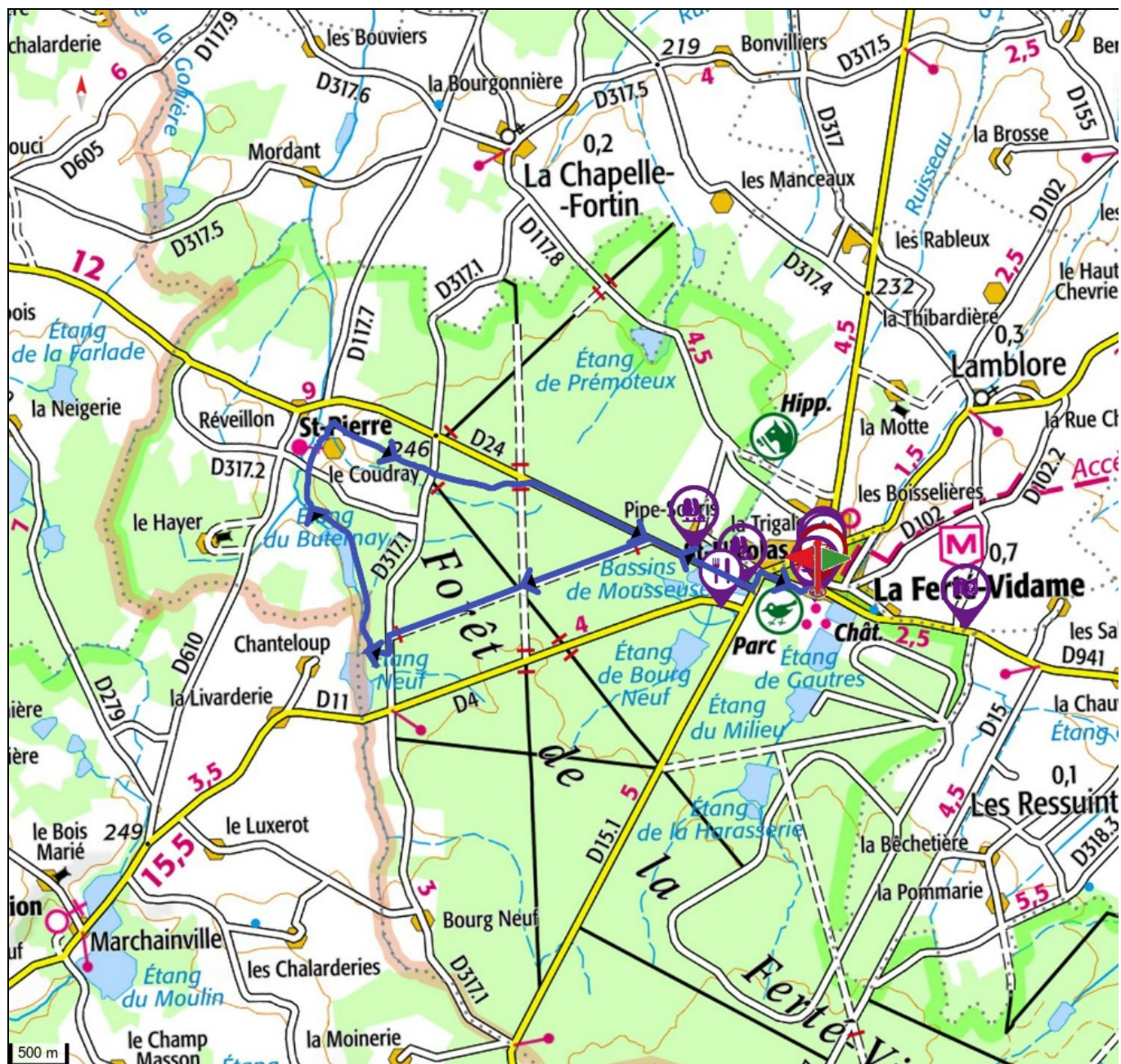
Longueur : **11,36 km**

Niveau : **Facile**

Dénivelé positif : **41 m**

Note : ★★★★★

Dénivelé négatif : **-41 m**



## DESCRIPTION DU CIRCUIT

En pleine forêt, une balade entre nature et culture qui relie la « favorite demeure » de Louis de Rouvray, duc de Saint-Simon, à la charmante chapelle de Réveillon.

Circuit réalisé avec le concours du Comité Départemental de Randonnée Pédestre d'Eure-et-Loir. Suivre le balisage jaune.

Forêt humide des Mousseuses (espace naturel protégé, sentier de découverte) - Chapelle de Réveillon (peintures murales XII<sup>e</sup> - XVI<sup>e</sup>) - Ruisseau et étang de Butternay (privé)

## DÉTAIL DE VOTRE RANDO

LA FERTE-VIDAME - Accès depuis La Ferté-Vidame (1,5 km) : depuis la grille d'entrée du parc du château (pavillon Saint-Dominique: office de tourisme), suivre la rue du Temple, passer devant l'église Saint-Nicolas (plaques explicatives). Continuer rue de Général-Leclerc. Traverser la D 4 pour s'engager entre les alignements de tilleuls à droite du bassin. Dépasser le rond Victoire et arriver au Rond de Montpensier par la contre-allée longeant la route.

Pour le retour au bourg, suivre le bord des bassins de l'autre côté de la route puis, à partir de la rue du Général-Leclerc, retrouver l'itinéraire de l'aller jusqu'à l'office de tourisme (Ne pas manquer de voir le parc et les ruines du château ; le village mérite aussi une visite détaillée).

Dos au village et au château, prendre à gauche la large allée empierrée de Montpensier (allée privée passage autorisé). Au Rond de Blagny, continuer tout droit et atteindre la D 317.1.

Suivre la route à gauche sur environ 150 m. Prendre le chemin à droite qui descend jusqu'à la digue de l'étang Neuf.






Tourner dans le chemin à droite qui, après avoir longé l'étang de Butternay, atteint la D 317-2 près de la chapelle de Réveillon (Ruisseau de Butternay et chapelle de Réveillon à 50 m à gauche, plaques explicatives).

Après avoir coupé la D 317-2, prendre en face le chemin herbeux qui conduit au Haut-Coudray. A la dernière maison, prendre à droite le chemin bordé d'arbres qui remonte vers les bois. Traverser la D 117-1 et continuer en face. Le chemin s'incurve vers la gauche, coupe la ligne de la Chapelle-Fortin et atteint la D 24 un peu au-dessus du Rond Saint-Simon.

Suivre la route à droite (belle perspective sur les ruines du château de la Ferté-Vidame). Retrouver le rond de Montpensier et le parking à 1,1 km.

## INFOS PRATIQUES À PROXIMITÉ

	<b>Site naturel</b>
<b>Arboretum de la Ferté Vidame</b>	
Route de Marchainville 28340 LA FERTE-VIDAME	02 37 37 68 59 <a href="http://www.perche-tourisme.fr/">http://www.perche-tourisme.fr/</a>
<b>Espace naturel sensible de la Ferté-Vidame</b>	
Route D24 28340 LA FERTE-VIDAME	02 37 37 68 59 / 02 37 28 54 48 <a href="http://www.perche-tourisme.fr/">http://www.perche-tourisme.fr/</a>
<b>Forêt humide des Mousseuses</b>	
Direction L'Aigle Rond Montpensier--Extrémité des bassins de Mousseuse 28340 LA FERTE-VIDAME	02 37 37 68 59 <a href="http://www.perche-tourisme.fr/">http://www.perche-tourisme.fr/</a>
<b>Parc du château de la Ferté-Vidame</b>	
Place du vieux marché 28340 LA FERTE-VIDAME	02 37 37 68 59 <a href="http://www.perche-tourisme.fr/">http://www.perche-tourisme.fr/</a>
	<b>Restauration</b>
<b>Brasserie - Chez Manu</b>	
26 Rue Jean-Joseph de Laborde 28340 LA FERTE-VIDAME	0237376332
<b>Restaurant - Les Abriais du Perche</b>	
Route de la Lande-sur-Eure 28340 LA FERTE-VIDAME	02 37 37 64 00 <a href="http://www.campingperchenormandie.fr">http://www.campingperchenormandie.fr</a>

	<b>Office de tourisme</b>	
	<b>Bureau d'Information Touristique de La Ferté-Vidame</b> 18 rue de Laborde--Pavillon Saint Dominique 28340 LA FERTE-VIDAME	02 37 37 68 59 <a href="http://www.oreeduperche.com">http://www.oreeduperche.com</a>
	<b>Site culturel</b>	
	<b>Chapelle de Réveillon</b> Lieu-dit Réveillon 28340 LA FERTE-VIDAME	02 37 37 68 59 <a href="https://www.perche-tourisme.fr">https://www.perche-tourisme.fr</a>
	<b>Parc du château de la Ferté-Vidame</b> Place du vieux marché 28340 LA FERTE-VIDAME	02 37 37 68 59 <a href="http://www.perche-tourisme.fr/">http://www.perche-tourisme.fr/</a>
	<b>Musée</b>	
	<b>Maison Saint-Simon</b> Pavillon Saint Dominique--Place du vieux marché 28340 LA FERTE-VIDAME	02 37 37 68 59 <a href="https://www.maisonsaintsimon.com/">https://www.maisonsaintsimon.com/</a>
	<b>A faire</b>	
	<b>Point de location vélos "Office de Tourisme des Forêts du Perche"</b> Pavillon Saint Dominique--Place du Vieux Marché 28340 LA FERTE-VIDAME	02 37 37 68 59 <a href="http://perche-tourisme.fr">http://perche-tourisme.fr</a>
	<b>Poney club du champ brûlé - Tous à cheval</b> Champ Brule 28340 LAMBLORE	06 84 39 16 46
	<b>Loueur de vélo</b>	
	<b>Point de location vélos "Office de Tourisme des Forêts du Perche"</b> Pavillon Saint Dominique--Place du Vieux Marché 28340 LA FERTE-VIDAME	02 37 37 68 59 <a href="http://perche-tourisme.fr">http://perche-tourisme.fr</a>

## BALISAGE DES SENTIERS

Selon les types de pratiques, certains circuits sont balisés dans un sens, d'autres dans les deux sens. Les circuits nature ne sont pas balisés. Pour plus d'informations sur le balisage, consultez la page [randonnees.eurelien.fr/le-balisage](http://randonnees.eurelien.fr/le-balisage)

## CHARTRE DU RANDONNEUR

Les circuits à pied, à VTT et à cheval empruntent des chemins et sentiers ruraux du domaine public fréquentés par tous types de randonneurs. A ce titre, nous vous invitons à suivre les conseils présents sur la page [randonnees.eurelien.fr/la-charte](http://randonnees.eurelien.fr/la-charte)