



Sur la route de trompe-souris - boucle n°24

Départ : **BONNEVAL**

Arrivée : **BONNEVAL**

Niveau : **Facile**

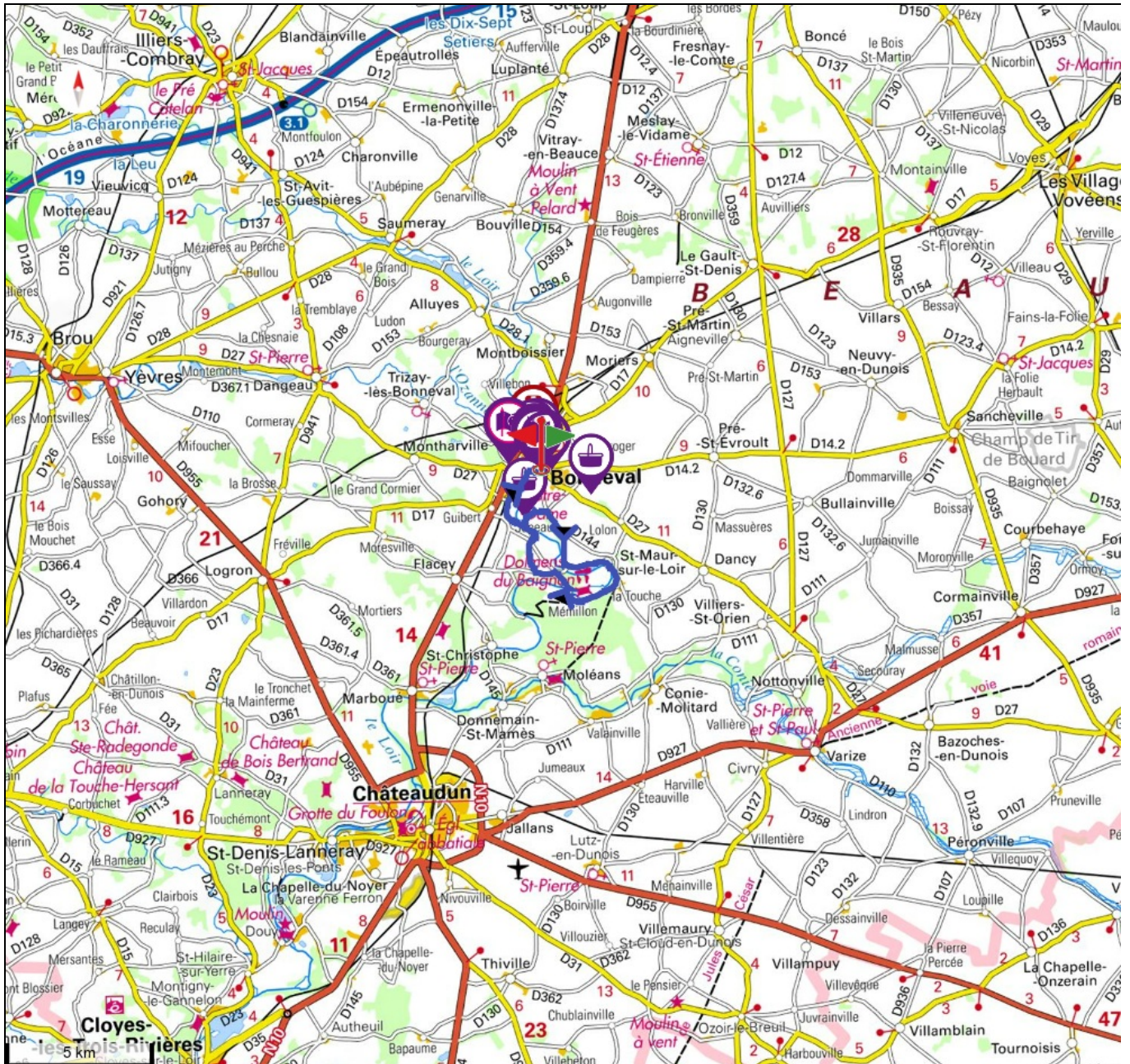
Note : ★★★★★

Durée moyenne : **1:30**

Longueur : **17,30 km**

Dénivelé positif : **98 m**

Dénivelé négatif : **-98 m**



DESCRIPTION DU CIRCUIT

Au départ de Bonneval, observez autour de vous ! Retrouvez les vestiges du moulin « Trompe Souris » et les nombreux mégalithes ornent champs et sous-bois comme le dolmen du Baignon situé non loin de Saint-Maur-sur-le-Loir, village de caractère traversé par le Loir.

Un peu plus loin, laissez-vous guider vers le site de Mémillon où après vous être rafraîchis en passant par son gué vous découvrirez un château du XV^{ème}-XVI^{ème} siècle, dominant le manoir de Saveuse. Une promenade accessible à tous, fraîche, dépayssante et naturelle !



Bonneval : cité médiévale fortifiée entourée par le Loir, l'abbaye Saint-Florentinet-Saint-Hilaire, la maison du Cheval Blanc, la Tour du Roi et la porte Saint-Roch, l'église





Notre-Dame, les bateaux électriques, le spectacle de rapaces et ses moulins. Saint-Maur-sur-le-Loir : l'église romane, le dolmen du Baignon.

DÉTAIL DE VOTRE RANDO

BONNEVAL - Pas-à-pas non communiqué, veuillez vous référer à la carte du circuit.

INFOS PRATIQUES À PROXIMITÉ

 Restauration	
Café le Saint Roch 1 Rue Saint Roch 28800 BONNEVAL	02 37 47 23 92
Caprice des îles Place de l'Eglise 28800 BONNEVAL	06 26 44 45 10
L'Annamaria 8 Rue Saint Roch 28800 BONNEVAL	02 37 47 30 80
L'Union 45 Rue Hérisson 28800 BONNEVAL	02 37 97 18 42
La Dokkana 6 Rue de la Résistance 28800 BONNEVAL	02 37 47 46 23 / 07 71 11 14 85 www.dokkana.fr
La Galmotte 5 Place de l'Eglise 28800 BONNEVAL	02 37 47 23 09
La Herse 2 Place Leroux 28800 BONNEVAL	02 37 47 21 01 http://www.aubergelaherse.com
La Passerelle Promenade du Mail 28800 BONNEVAL	02 37 97 14 10 Lapasserellebonneval.fr
Le Cépage 8 Rue de la Grève 28800 BONNEVAL	02 37 47 21 26
Le Disque Bleu 2 Rue de Chartres 28800 BONNEVAL	02 37 47 25 72 / 06 14 81 00 19
Le Petit Bar Place du Marche aux Grains 28800 BONNEVAL	02 37 45 05 63
 A faire	

Canoë kayak club bonnevalais Moulin du Pont --route de Trizay 28800 BONNEVAL	02 37 96 26 78 http://www.canoekayakbonneval.net
Capitainerie de Bonneval Capitainerie de Bonneval--Route du Tour de France 28800 BONNEVAL	06 22 91 63 82 http://www.bonnevalaufilduloir.com
Centre Aquatique l'Océanide 112 rue de Chartres 28800 BONNEVAL	02 37 44 67 40 http://www.oceanide-du-bonnevalais.fr
 Activité pleine nature	
Canoë kayak club bonnevalais Moulin du Pont --route de Trizay 28800 BONNEVAL	02 37 96 26 78 http://www.canoekayakbonneval.net
 Produits de terroir	
Ferme Megret 17 Vouvray 28800 BONNEVAL	02 37 47 24 20 / 06 63 26 39 10
Gamm Vert Bonneval Place de la Gare 28800 BONNEVAL	02 37 47 57 80
Les Vergers de Beauce 8 rue Bas de l'Eglise 28800 BONNEVAL	02 37 98 64 16 / 06 15 11 55 29 http://www.les-vergers-de-beauce.fr/
Microbrasserie du Glandin Le Glandin 28800 BONNEVAL	06 32 36 47 56 http://www.bonn-vallee.fr/
 Gare	
Gare de Bonneval BONNEVAL	08 80 83 59 23 https://www.sncf.com/fr
 Office de tourisme	
Office de Tourisme du Bonnevalais 1 rue bas de l'église 28800 BONNEVAL	09 63 60 34 33 / 06 22 91 63 82 https://otdubonnevalais.com

BALISAGE DES SENTIERS

Selon les types de pratiques, certains circuits sont balisés dans un sens, d'autres dans les deux sens. Les circuits nature ne sont pas balisés. Pour plus d'informations sur le balisage, consultez la page randonnees.eurelien.fr/le-balisage

CHARTRE DU RANDONNEUR

Les circuits à pied, à VTT et à cheval empruntent des chemins et sentiers ruraux du domaine public fréquentés par tous types de randonneurs. A ce titre, nous vous invitons à suivre les conseils présents sur la page randonnees.eurelien.fr/la-charte