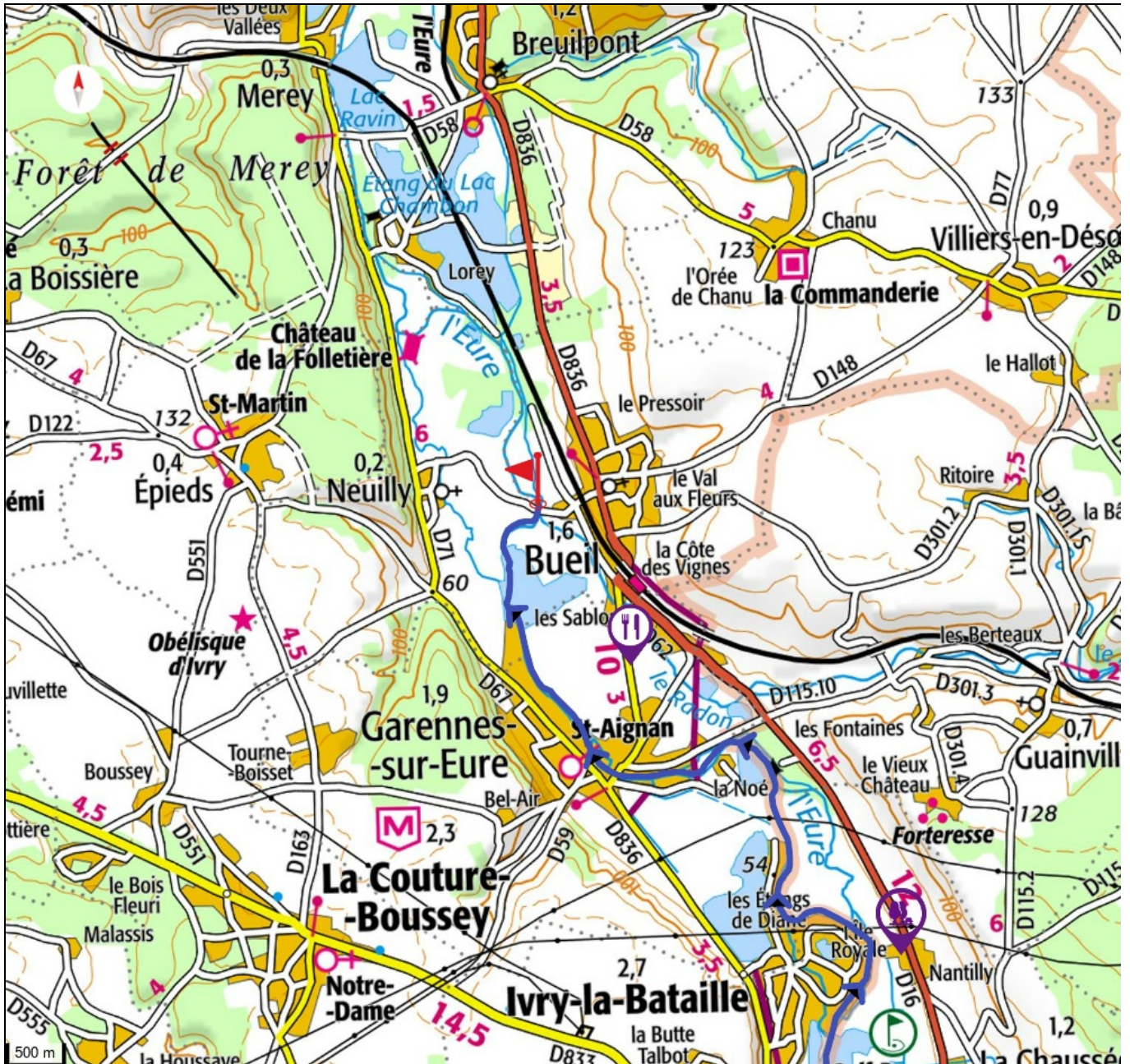




## A la frontière normande

Départ : **ANET**  
Arrivée : **BUEIL**  
Niveau : **Moyen**  
Note : ★★★★★

Durée moyenne : **3:30**  
Longueur : **9,93 km**  
Dénivelé positif : **15 m**  
Dénivelé négatif : **-11 m**



## DESCRIPTION DU CIRCUIT

Un moment de découverte et de tranquillité vous attend sur ce parcours où deux débarquements sont prévus. De nombreux petits plans d'eau ponctuent votre itinéraire sur l'Eure.

Au départ de la base de loisirs Canoë Nature à Anet, vous naviguerez sur l'Eure entre les deux départements de l'Eure et de l'Eure-et-Loir. Vous découvrirez des villages calmes et reposants qui recèlent un patrimoine historique important. Des paysages changeants avec vue sur les coteaux ou sur la plaine normande défilent au rythme des pagaies. Vous pourrez admirer de très belles propriétés et le golf de la famille Hersant à La Chaussée d'Ivry.

Caves troglodytiques pour la fabrication du Calvados et vestiges du château à Ivry-la-Bataille, musée du cinéma à Bueil.

## DÉTAIL DE VOTRE RANDO

ANET - Circuit proposé par Canoë Nature à Anet 06 16 89 31 25 - [www.canoe-nature.com](http://www.canoe-nature.com)

Départ : Base de loisirs de Canoë Nature.






1.3 km : Prendre le bras de l'Eure le plus à droite.

1.8 km : Débarquer juste avant le vannage à droite sur le déversoir et remise à l'eau.

7.4 km : Garenne-sur-Eure, après le passage sous le pont routier, laisser 2 vannages à droite puis débarquement à droite avant le 3ème vannage pour remise à l'eau.

10 km : Arrivée à Bueil en débarquant après le pont à droite.

## INFOS PRATIQUES À PROXIMITÉ

	<b>Loueur de vélo</b>
<b>Canoë Nature</b> Chemin du Roy 28260 ANET	06 16 89 31 25 <a href="http://www.canoenature.fr">http://www.canoenature.fr</a>
	<b>A faire</b>
<b>Canoë Nature</b> Chemin du Roy 28260 ANET	06 16 89 31 25 <a href="http://www.canoenature.fr">http://www.canoenature.fr</a>
<b>Golf Parc Robert Hersant</b> 404 rue des moulins 28260 LA CHAUSSEE-D'IVRY	02 37 63 06 30 <a href="http://www.legolfparc.com">http://www.legolfparc.com</a>
	<b>Activité pleine nature</b>
<b>Canoë Nature</b> Chemin du Roy 28260 ANET	06 16 89 31 25 <a href="http://www.canoenature.fr">http://www.canoenature.fr</a>
	<b>Restauration</b>
<b>Domaine de Primard</b> D16 - Route de Bueil 28260 GUAINVILLE	02 36 58 10 08 / 06 37 80 92 78 <a href="https://www.lesdomainesdefontenille.com/fr/domainedeprimard.html">https://www.lesdomainesdefontenille.com/fr/domainedeprimard.html</a>
<b>Golf Parc Robert Hersant "Le Sequoia"</b> 404 rue des Moulins 28260 LA CHAUSSEE-D'IVRY	02 37 63 06 31 <a href="https://legolfparc.com/">https://legolfparc.com/</a>
	<b>Site naturel</b>

**L'Étang des Vingtaines**

Chemin du Lavoir  
28260 OULINS

02 37 64 54 65

**La Côte de Nantilly**

RD 16 - Nantilly  
28260 LA CHAUSSEE-D'IVRY

02 37 28 90 91

<http://www.cen-centrevalde Loire.org>

**BALISAGE DES SENTIERS**

Selon les types de pratiques, certains circuits sont balisés dans un sens, d'autres dans les deux sens. Les circuits nature ne sont pas balisés. Pour plus d'informations sur le balisage, consultez la page [randonnees.eurelien.fr/le-balisage](http://randonnees.eurelien.fr/le-balisage)

**CHARTRE DU RANDONNEUR**

Les circuits à pied, à VTT et à cheval empruntent des chemins et sentiers ruraux du domaine public fréquentés par tous types de randonneurs. A ce titre, nous vous invitons à suivre les conseils présents sur la page [randonnees.eurelien.fr/la-charte](http://randonnees.eurelien.fr/la-charte)