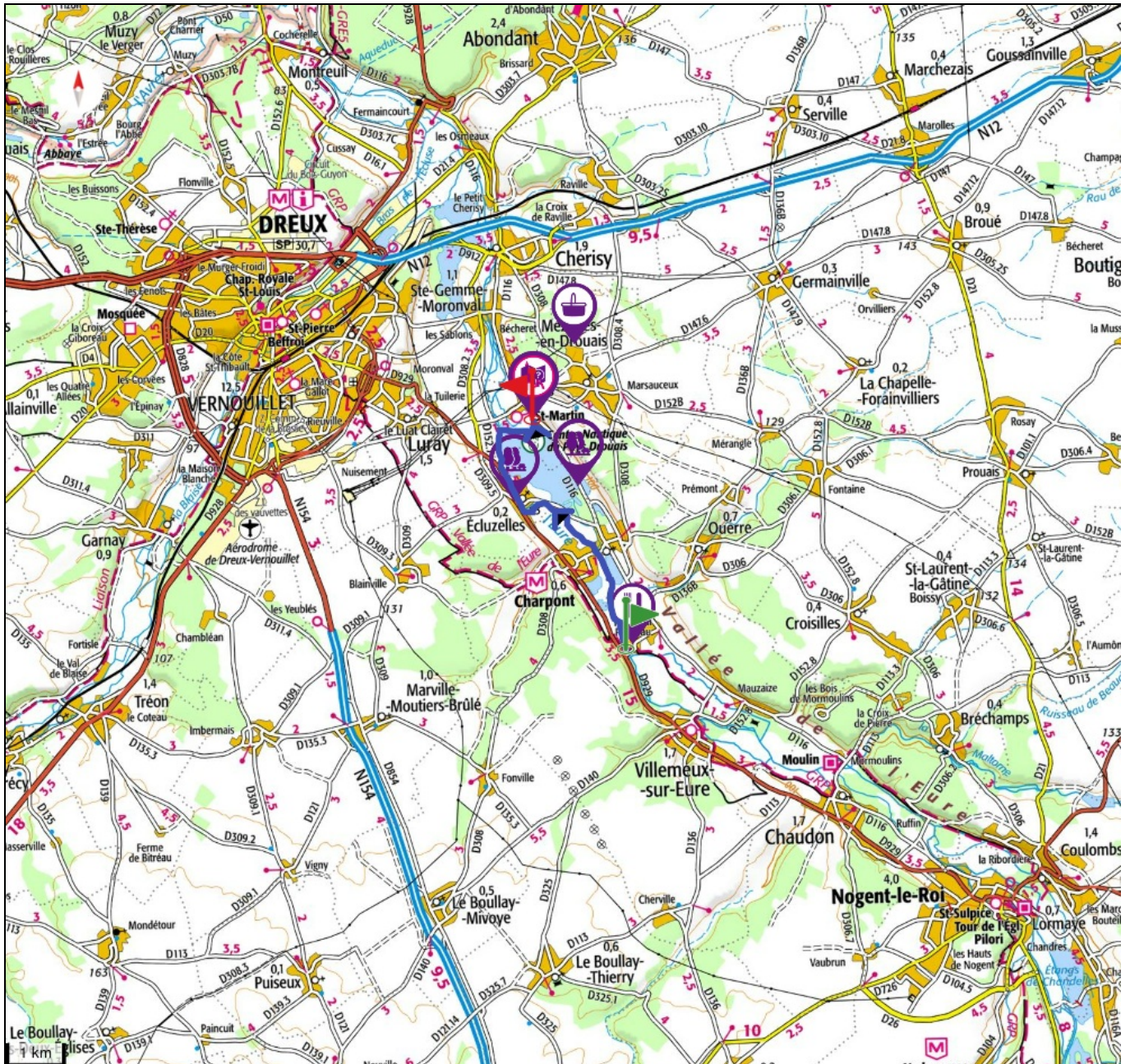




Le moulin de Mézières

Départ : **VILLEMEUX-SUR-EURE**
Arrivée : **MEZIERES-EN-DROUAIS**
Niveau : **Facile**
Note : ★★★★★

Durée moyenne : **1:50**
Longueur : **5,83 km**
Dénivelé positif : **2 m**
Dénivelé négatif : **-6 m**



DESCRIPTION DU CIRCUIT

Partez en famille sur cet itinéraire facile pour arriver à la base nautique de Mézières-Ecluzelles.

DÉTAIL DE VOTRE RANDO

VILLEMEUX-SUR-EURE - Circuit proposé par le Centre Nautique Drouais : 02 37 43 82 71 ou centrenautiquedrouais.fr

Départ : Pont sur l'Eure au Mesnil-Ponceau. Embarquement rive droite.

1,5 km : À Charpont, prendre le bras de gauche.






3 km : Au moulin d'Écluzelles, prendre le bras de gauche plus praticable.

3,5 km : Passage sous le pont d'Écluzelles (à gauche, restaurant).

4,5 km : Avant le moulin de Mézières, débarquement à droite. Suivre la signalétique pour le retour à la base nautique en traversant le plan d'eau.

5 km : Arrivée au Centre Nautique Drouais. Débarquement.

INFOS PRATIQUES À PROXIMITÉ

	Restauration
A La Cour des Grands 1 Rue des Passerelles 28210 VILLEMEUX-SUR-EURE	01 88 33 50 90 https://www.mesnilponceau.com/fr-FR
	Activité pleine nature
Centre Nautique Du Pays Drouais 18 rue des Etangs 28500 MEZIERES-EN-DROUAIS	02 37 43 82 71
	A faire
Centre Nautique Du Pays Drouais 18 rue des Etangs 28500 MEZIERES-EN-DROUAIS	02 37 43 82 71
	Site naturel
Coteaux Mézières-Ecluzelles-Charpont D116 28500 ECLUZELLES	06 22 81 27 84 https://www.dreux-agglomeration.fr/
Plan d'eau de Mézières Ecluzelles 28500 ECLUZELLES	02 37 64 88 24 https://www.dreux-agglomeration.fr/
	Produits de terroir
Le Bois des Louvières 15 rue de la Tour - Marsauceux--Marsauceux 28500 MEZIERES-EN-DROUAIS	02 37 43 74 41 http://www.boisdeslouvieres.fr/

BALISAGE DES SENTIERS

Selon les types de pratiques, certains circuits sont balisés dans un sens, d'autres dans les deux sens. Les circuits nature ne sont pas balisés. Pour plus d'informations sur le balisage, consultez la page randonnees.eurelien.fr/le-balisage

CHARTRE DU RANDONNEUR

Les circuits à pied, à VTT et à cheval empruntent des chemins et sentiers ruraux du domaine public fréquentés par tous types de randonneurs. A ce titre, nous vous invitons à suivre les conseils présents sur la page randonnees.eurelien.fr/la-charte